



2015



# ANWB-reis Spanje - Portugal





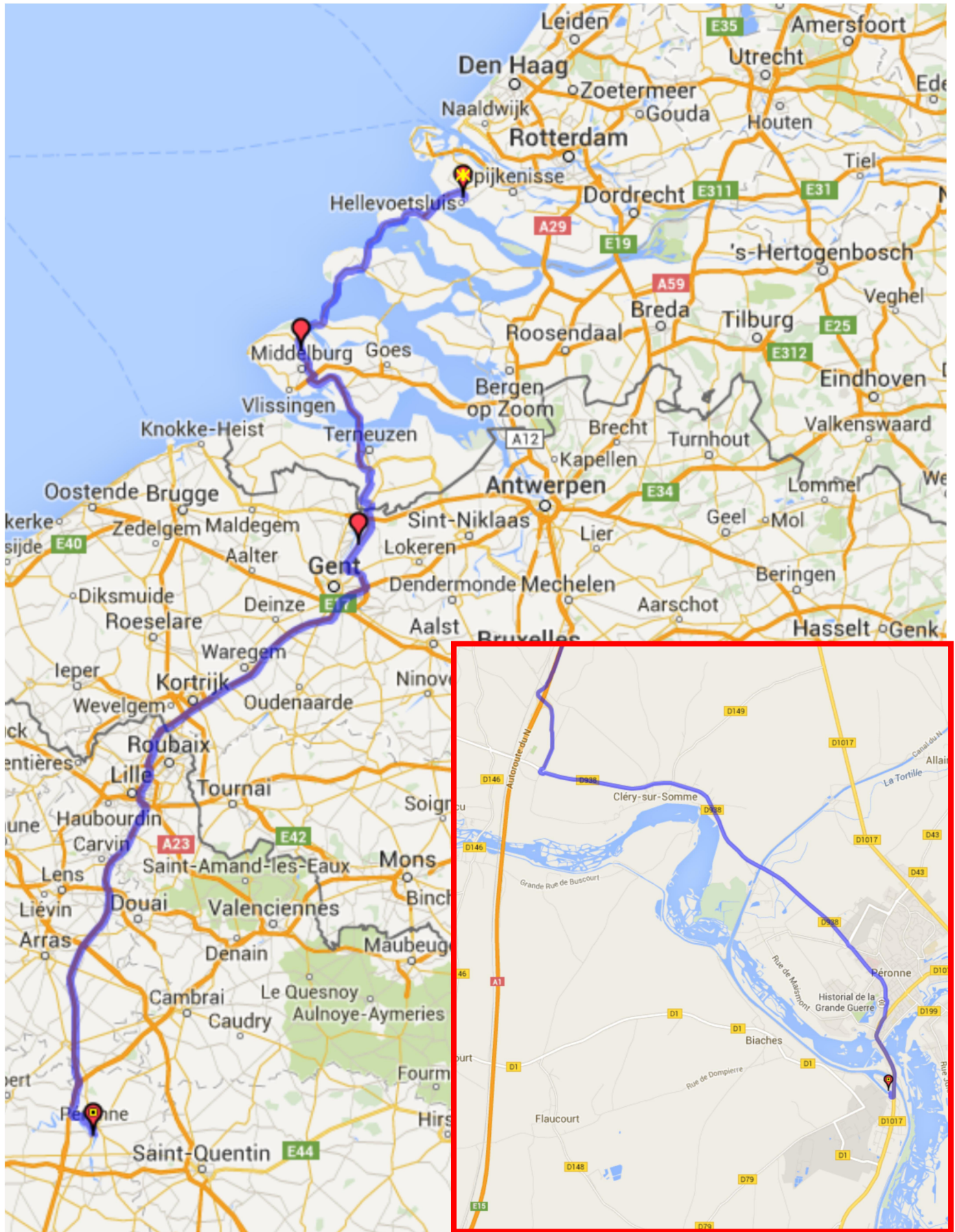
29 april Hellevoetsluis - Péronne 296 km

Camping Le Port de Plaisance

Route de Paris

Péronne

[www.camping-plaisance.com](http://www.camping-plaisance.com) GPS: 49.91763, 2.93256 N 49 55 3.5, E 2 55 57.2





30 avril Péronne - Chartres 251 km Alternatif

Camping Municipal des Bords de l'Eure

9, Reu de Launay

Chartres

GPS : 48.43487, 1.49963 N 48 26 5.5, E 1 29 58.7





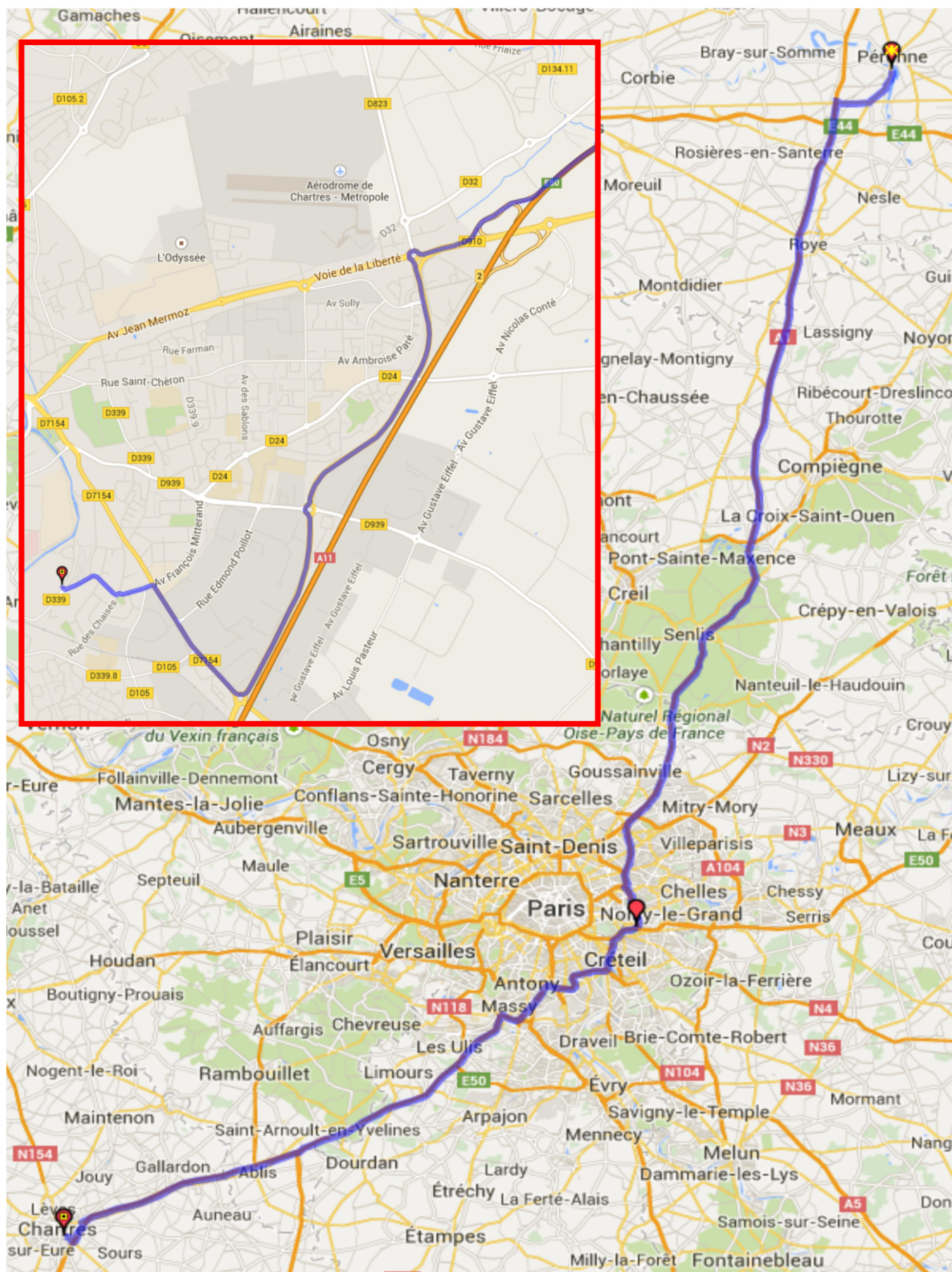
**30 avril Péronne - Chartres 230 km**

**Camping Municipal des Bords de l'Eure**

**9, Reu de Launay**

**Chartres**

**GPS : 48.43487, 1.49963 N 48 26 5.5, E 1 29 58.7**





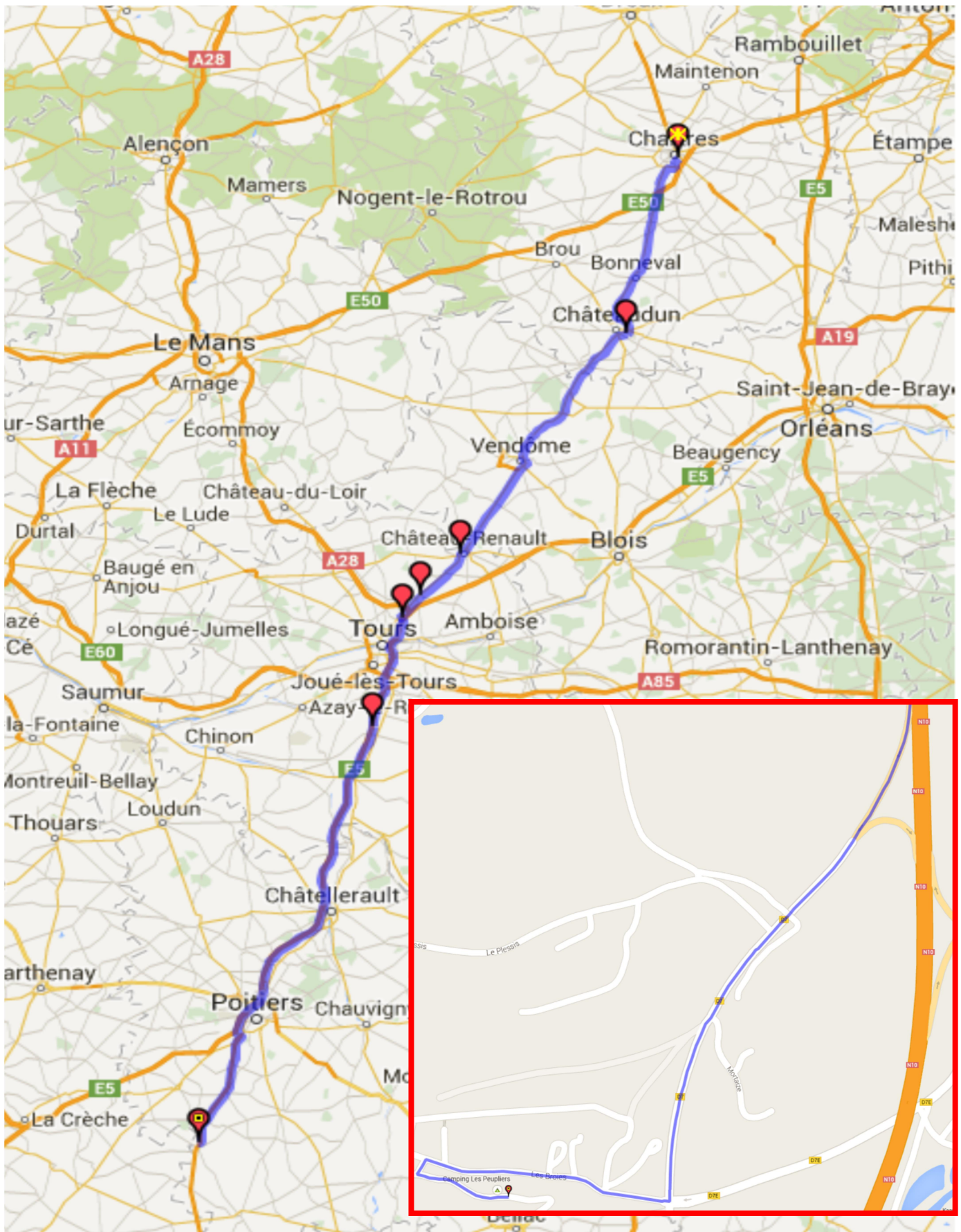
**4 mei Chartres - Couhe 278 Km**

**Camping les Peupliers**

**Avenue de Paris**

**Couhé, (Gratis WIFI in laag seizoen)**

<http://www.camping-les-peupliers.com/> GPS : 46.31248, 0.18177 N 46 18 44.9, E 0 10 54.4





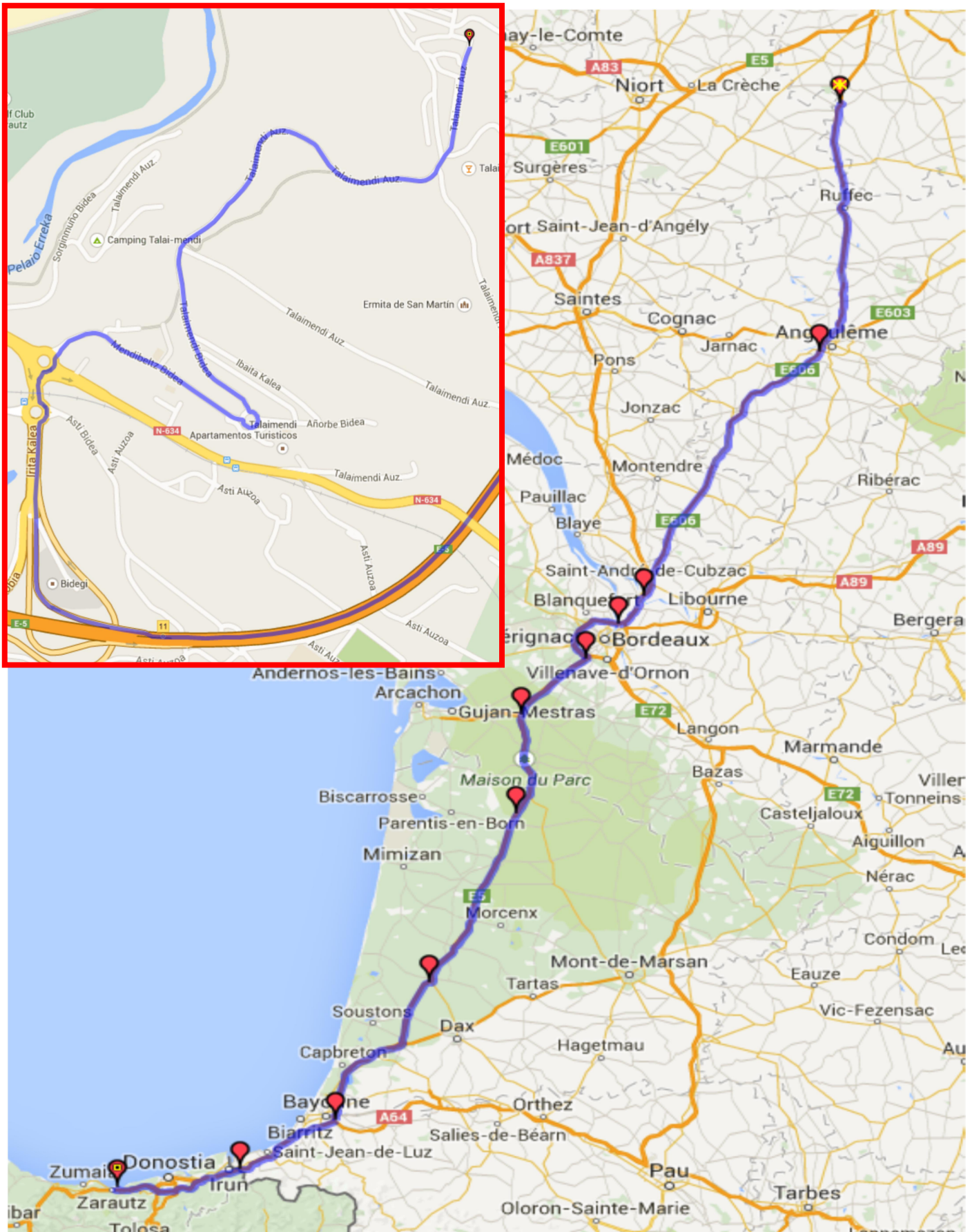
**5 mei Cohé –Zarautz 454 Km**

**Grand camping Zarautz**

**Monte Talai-Mendi s/n**

**Zarautz (WIFI)**

<http://www.grancampingzarautz.com/nl/> GPS: 43.28943°, 2.14595° N 43 17 22.0, E 2 8 45.4





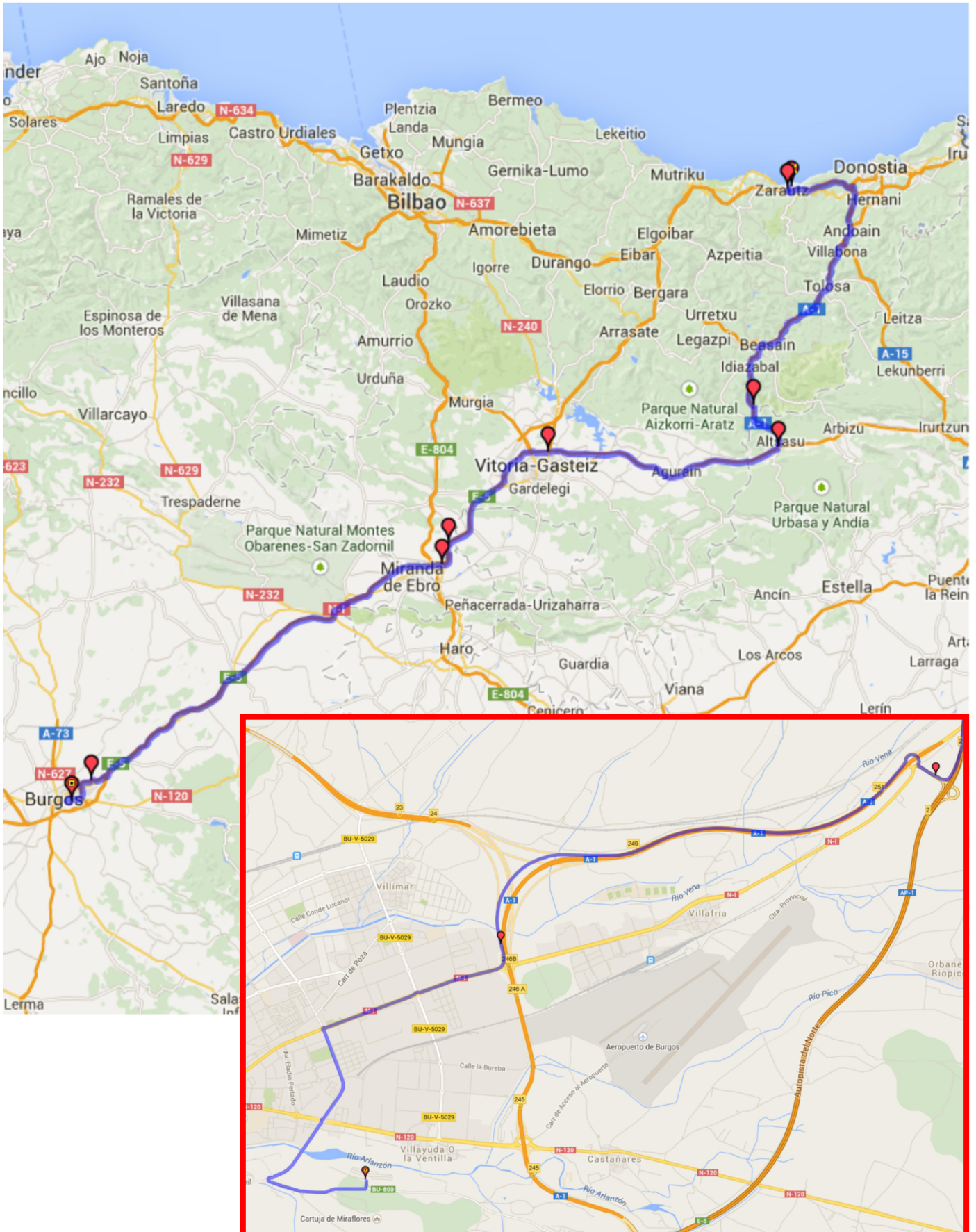
**8 mei Zarautz - Burgos 232 Km**

**Camping Fuentes Blancas**

**Ctra Fuentes Blancas km 3**

**Burgos**

<http://www.campingburgos.com/> GPS: 42.34150, -3.65758 N 42 20.462, W 3 39.458





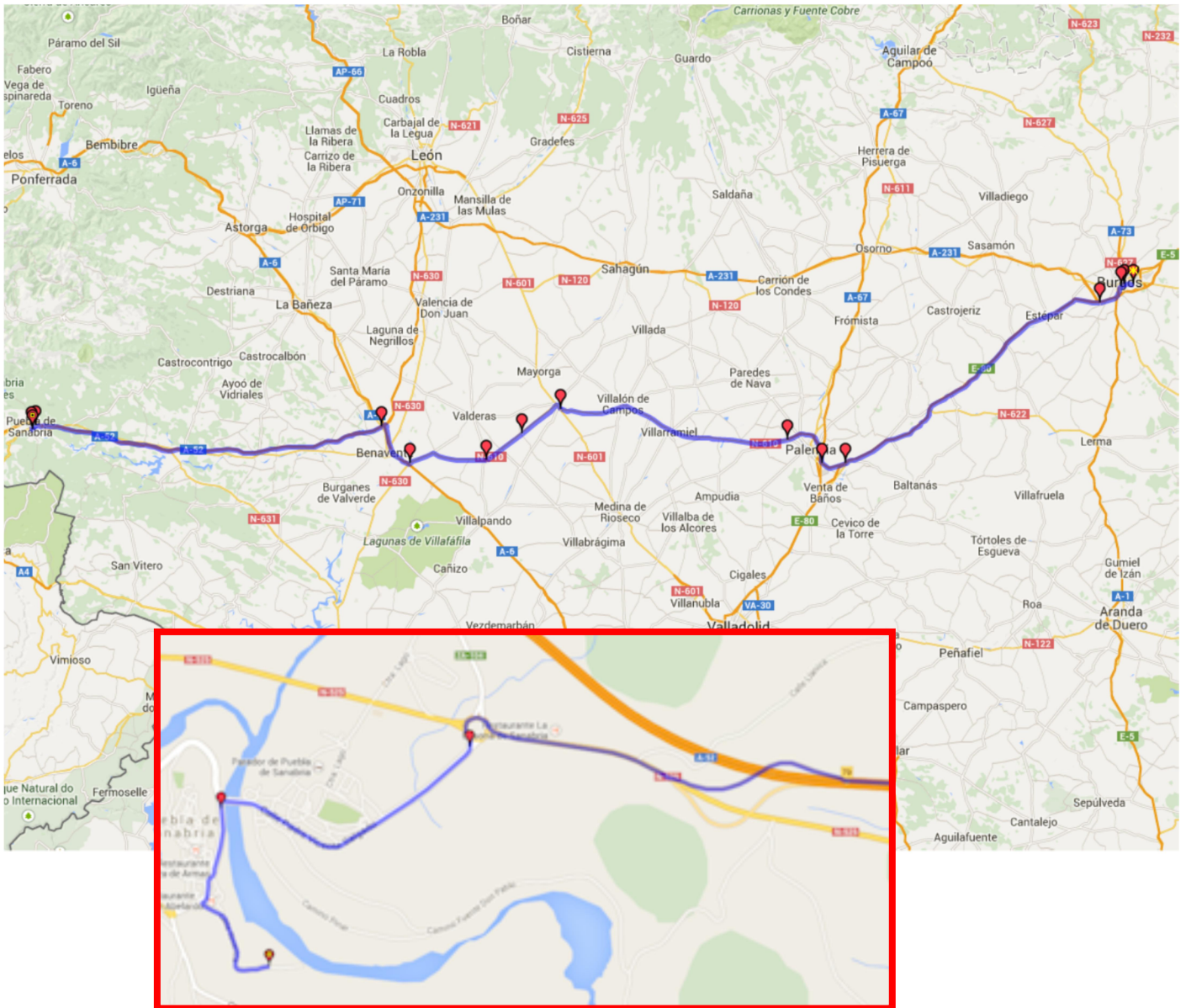
## 10 mei Burgos - Puebla de Sanabria 288 Km

Camping Isla de Puebla

Camino Valcuevo, 0 S/N

Puebla de Sanabria

<http://campingzamora.es> GPS: 42.05136, -6.33320 N 42 3 4.9, W 6 19 59.5



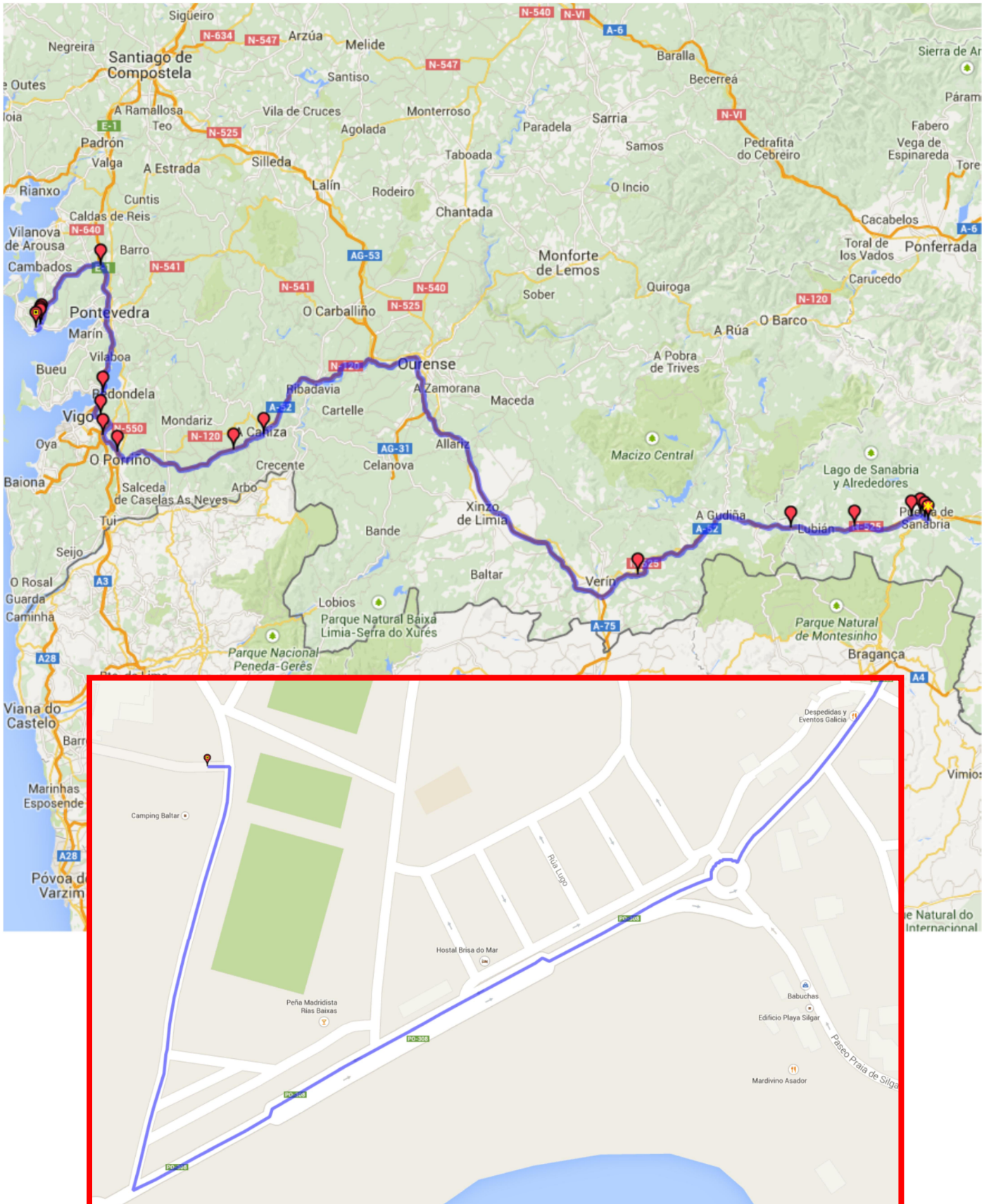
## 12 mei Puebla de Sanabria - Portonovo Sanxenxo 293 Km

Camping Baltar

Lugar de Baltar

Portonovo Sanxenxo

[www.campingbaltar.com](http://www.campingbaltar.com) GPS: 42.40147, -8.82446 N 42 24 5.3, W 8 49 28.1







**18 mei Póvoa de Varzim - Dunas de Mira 167 Km**

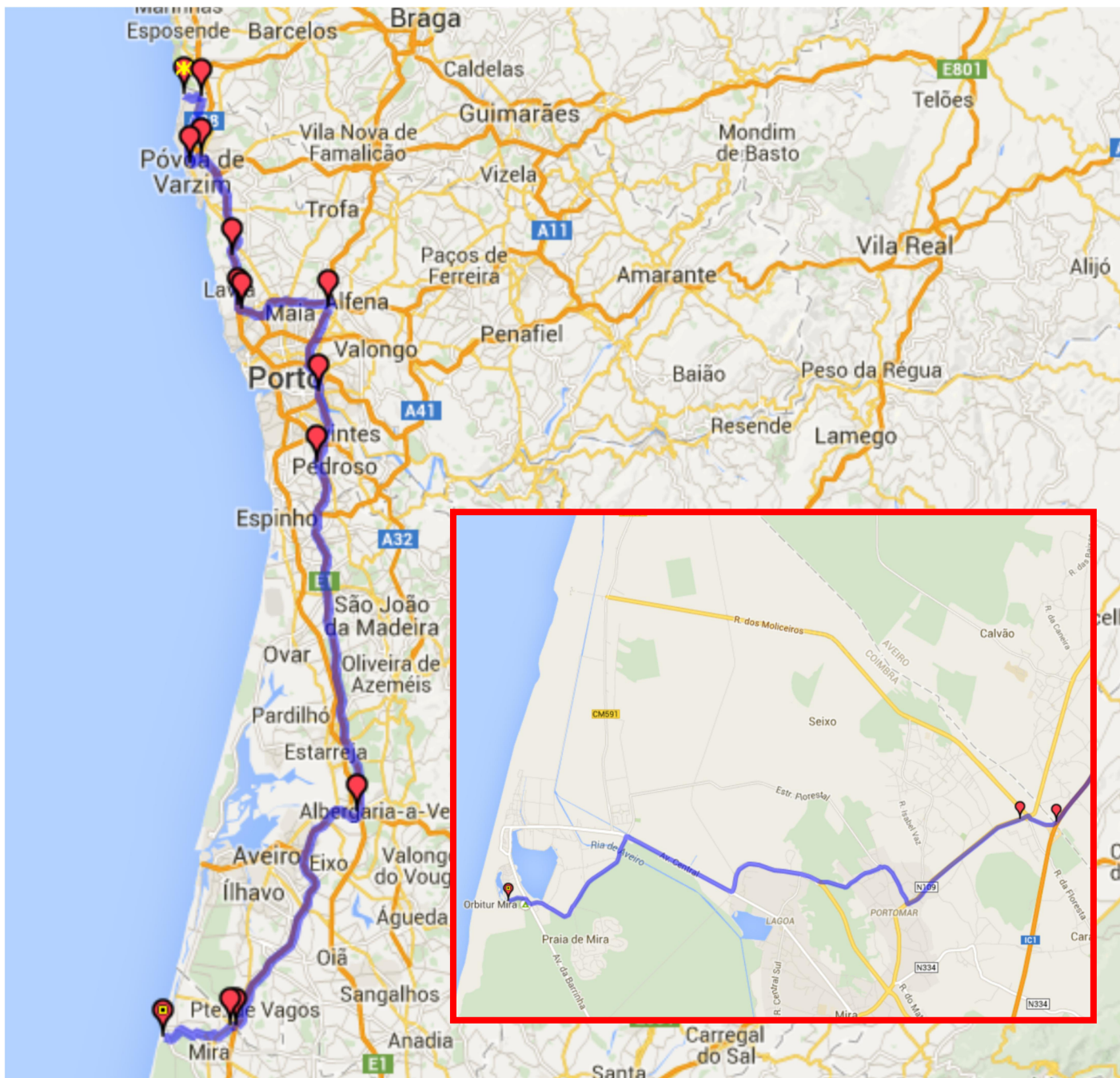
**Ortibur Camping Mira**

**Estrada Fierestal nr. 1**

**Dunas de Mira.**

[www.ortibur.pt/camping-ortibur-rio-mira](http://www.ortibur.pt/camping-ortibur-rio-mira)

**GPS: 40.44507, -8.80211 N 40 26 42.2, W 8 48 7.6**





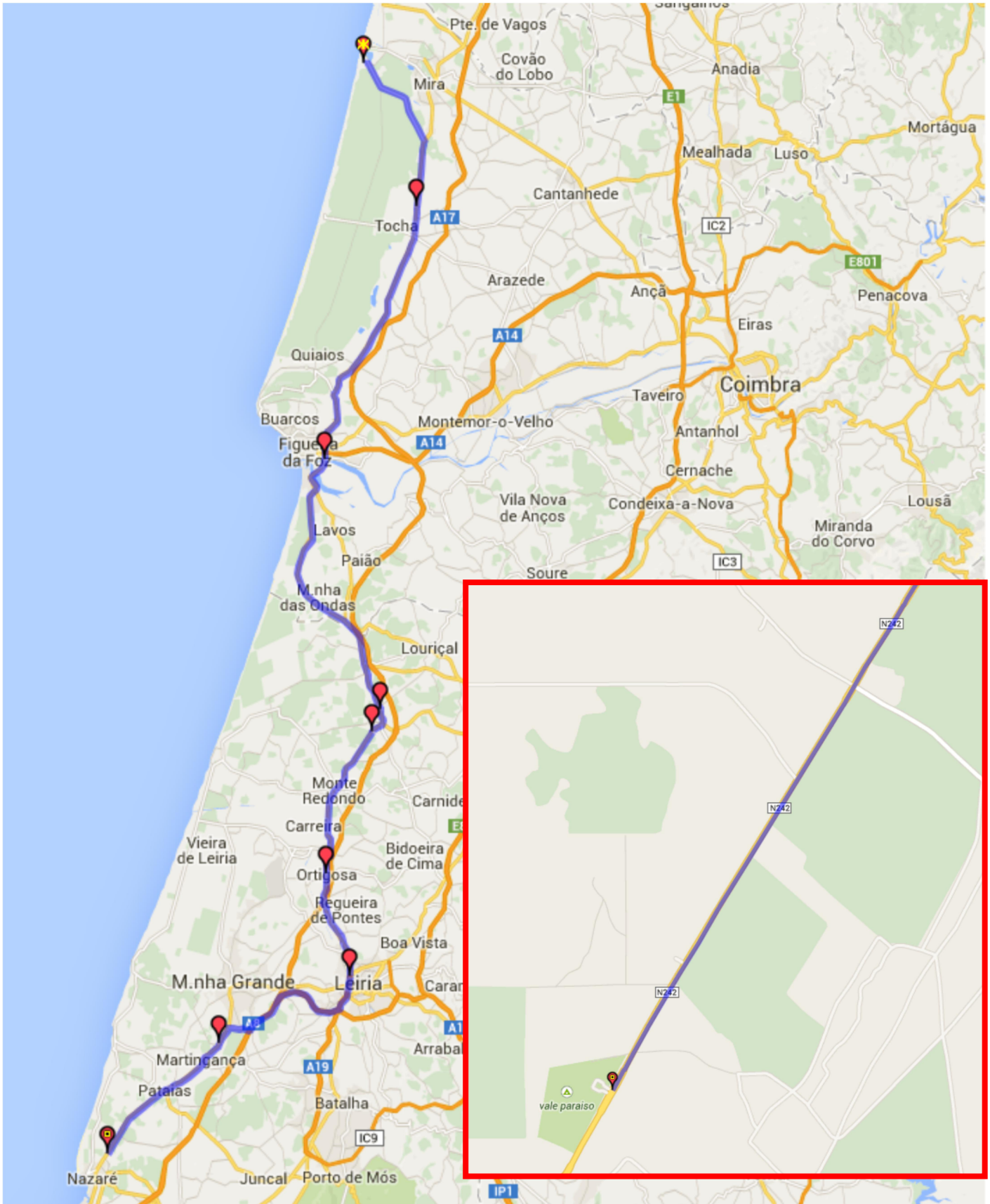
**21 mei Dunas de Mira - Nazaré 119 Km**

Camping Vale Paraiso

Estrada Nacional 242

Nazaré

[www.valeparaiso.com](http://www.valeparaiso.com) GPS: 39.62042, -9.05657 N 39 37 13.5, W 9 3 23.6



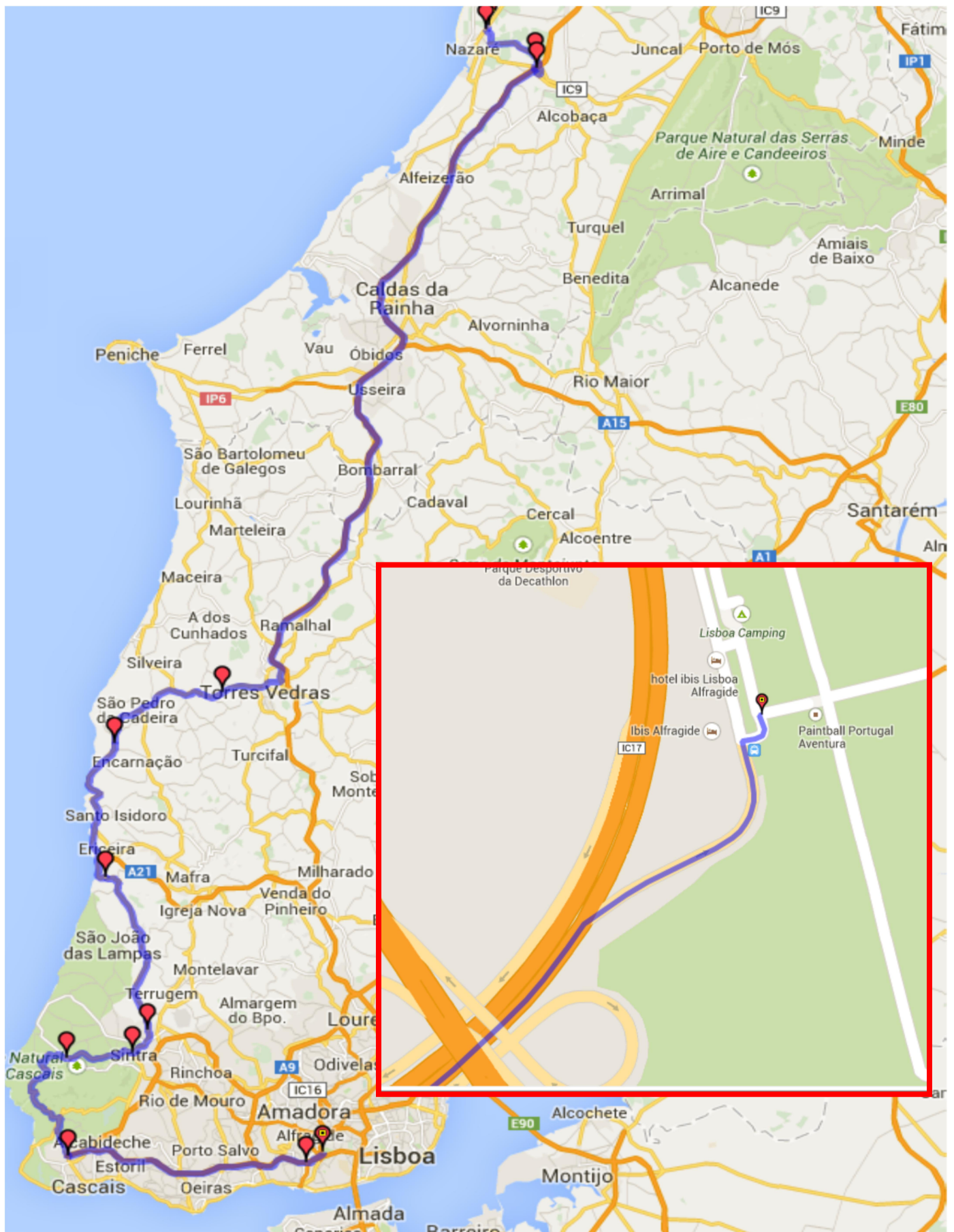
24 mei Nazaré - Lissabon 119 Km

Lisboa Camping

Estrada da Circunvalação

Lissabon

[www.lisboacamping.com](http://www.lisboacamping.com) GPS: 38.72480, -9.20793 N 38 43 29.3, W 9 12 28.6





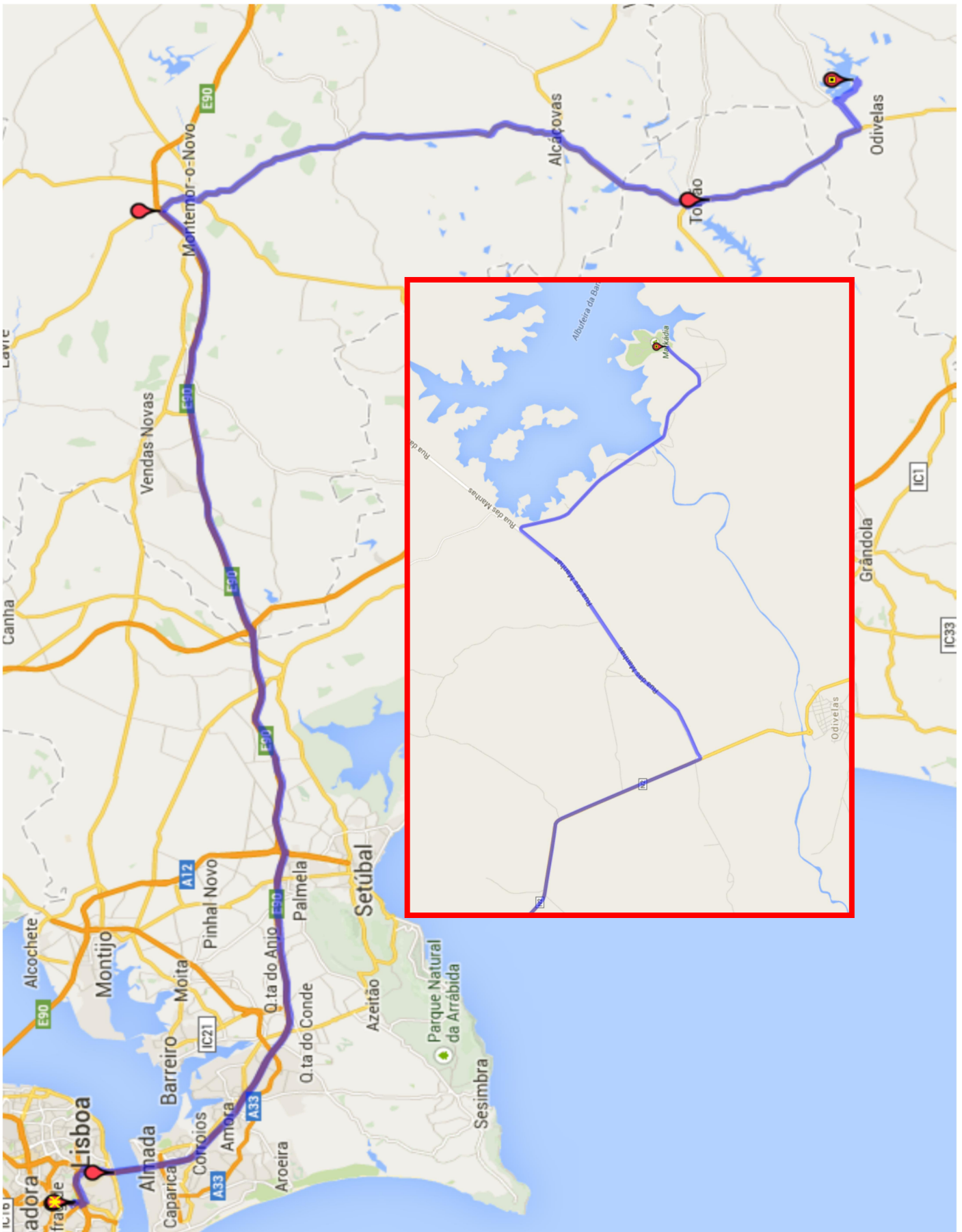
**28 mei Lissabon - Alvito 172 Km**

**Camping Markádia**

**Barragem de Odivelas**

**Alvito (Geen WIFI)**

**[www.markadia.net](http://www.markadia.net) GPS: 38.18382, -8.10360 N 38 11 1.7, W 8 6 13.0**



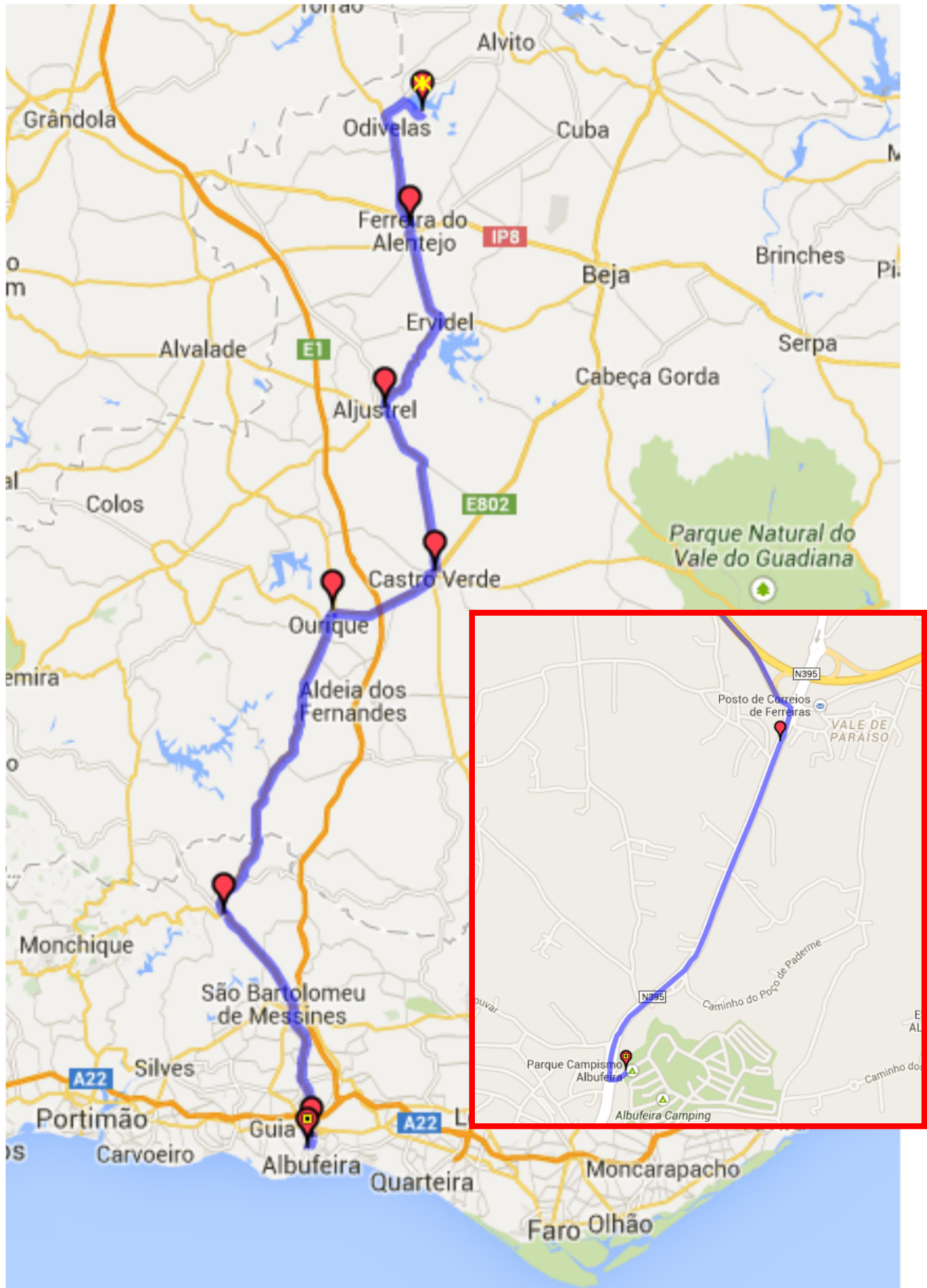
**31 mei Alvito - Albufeira 153 Km**

**Camping Albufeira**

**Estrada de Ferreiras**

**Albufeira (WIFI)**

[www.campingalbufeira.net](http://www.campingalbufeira.net) GPS: 37.10643, -8.25335 N 37 6 23.2, W 8 15 12.1





**4 juni Albufeira - Dos Hermanas (Sevilla) 242 Km**

**Camping Viisom**

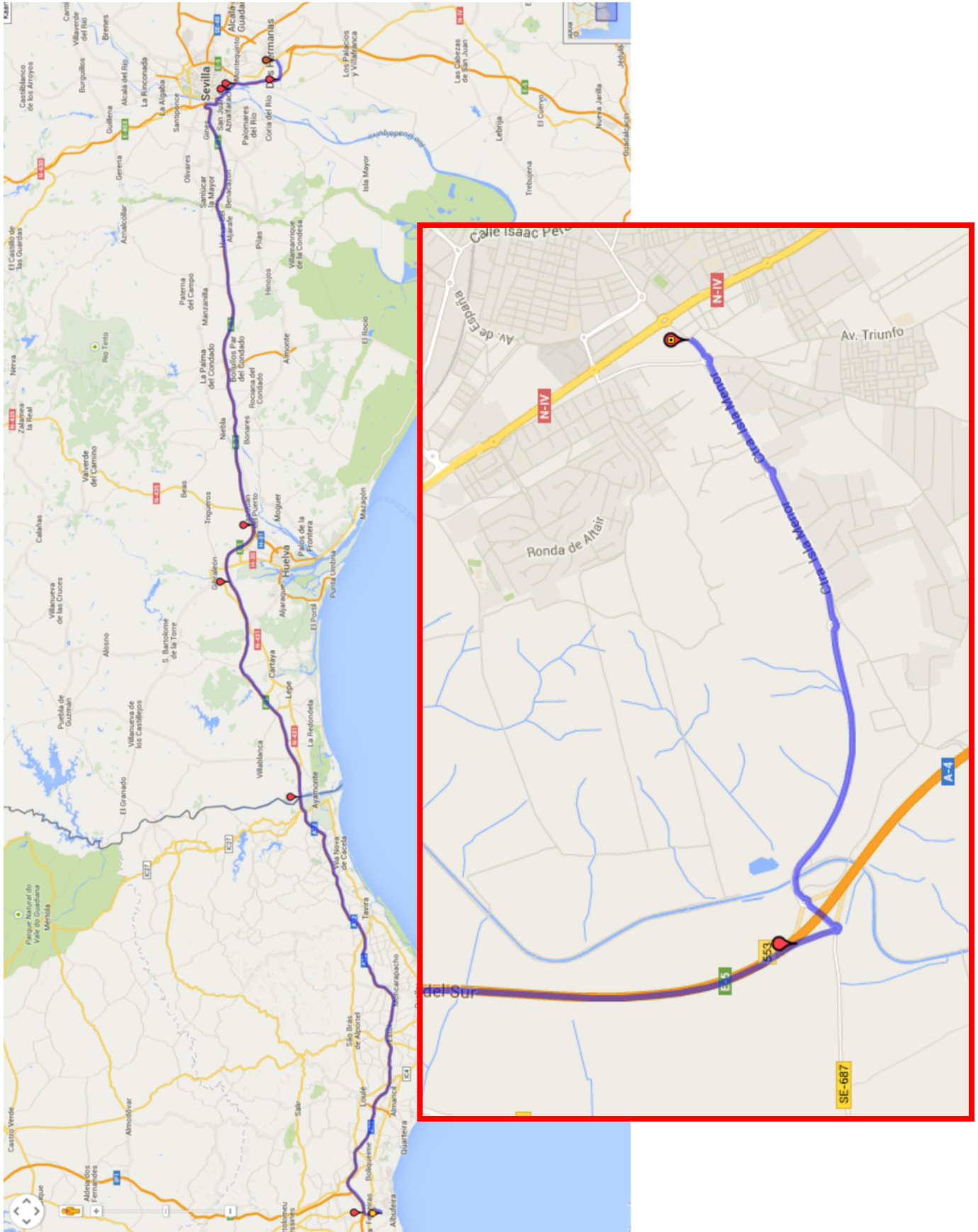
**Ctra Madrid-Cadiz N-IV**

**Dos Hermanas (Sevilla)**

**( WIFI )**

**<https://plus.google.com/+CAMPINGVILLSOMDosHermanas/about?gl=nl&hl=nl>**

**GPS: 37.27755, -5.93650 N 37 16 39.2, W 5 56 11.4**



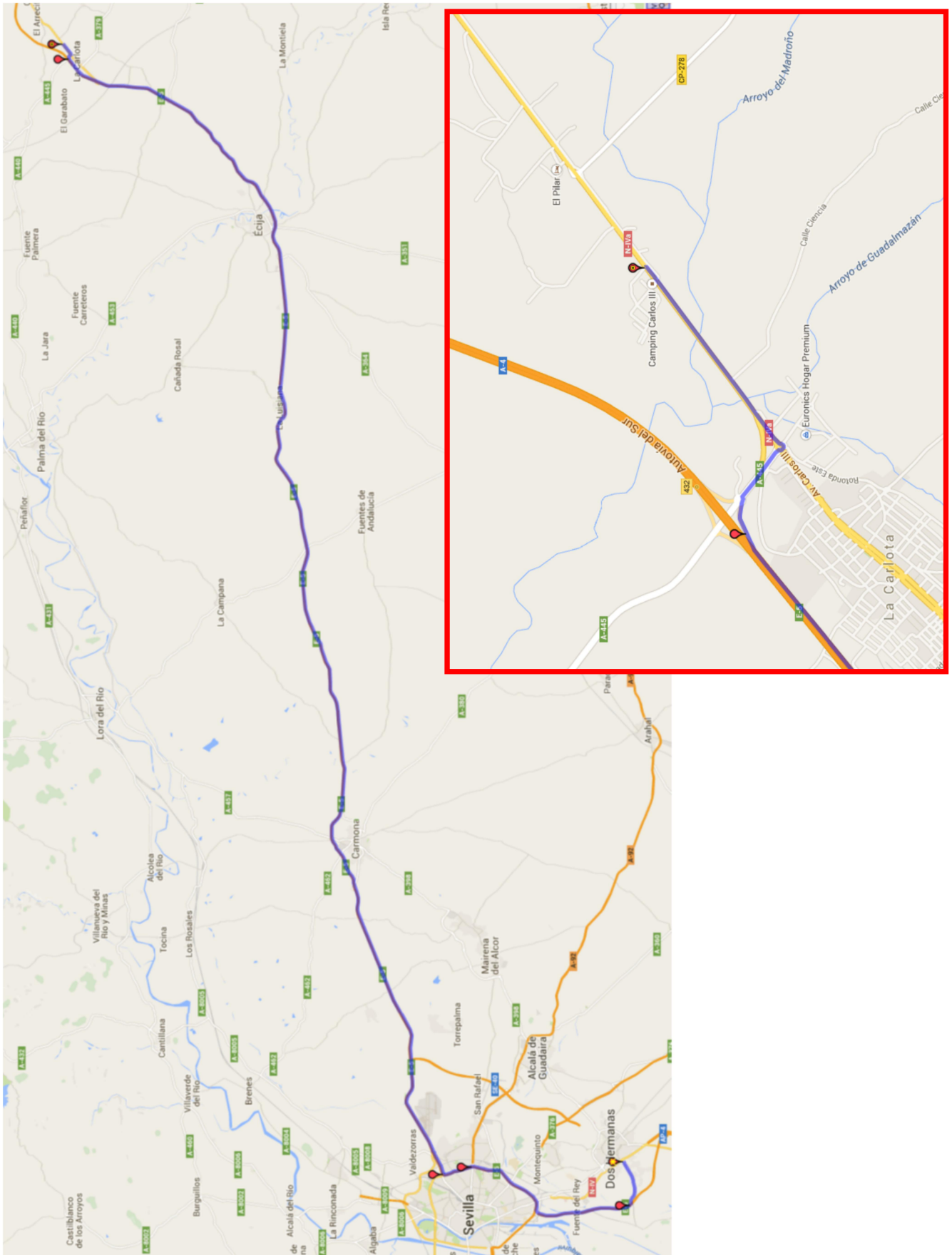
**7 juni Dos Hermanas (Sevilla)- La Carlota(Cordoba) 126 Km**

**Camping Camping Carlos III**

**Ctra N-IV, km 430**

**La Carlota (Córdoba) (WIFI)**

**[www.campingcarlosiii.com](http://www.campingcarlosiii.com) GPS: 37.68313, -4.91907 N 37 40 59.3, W 4 55 8.6**





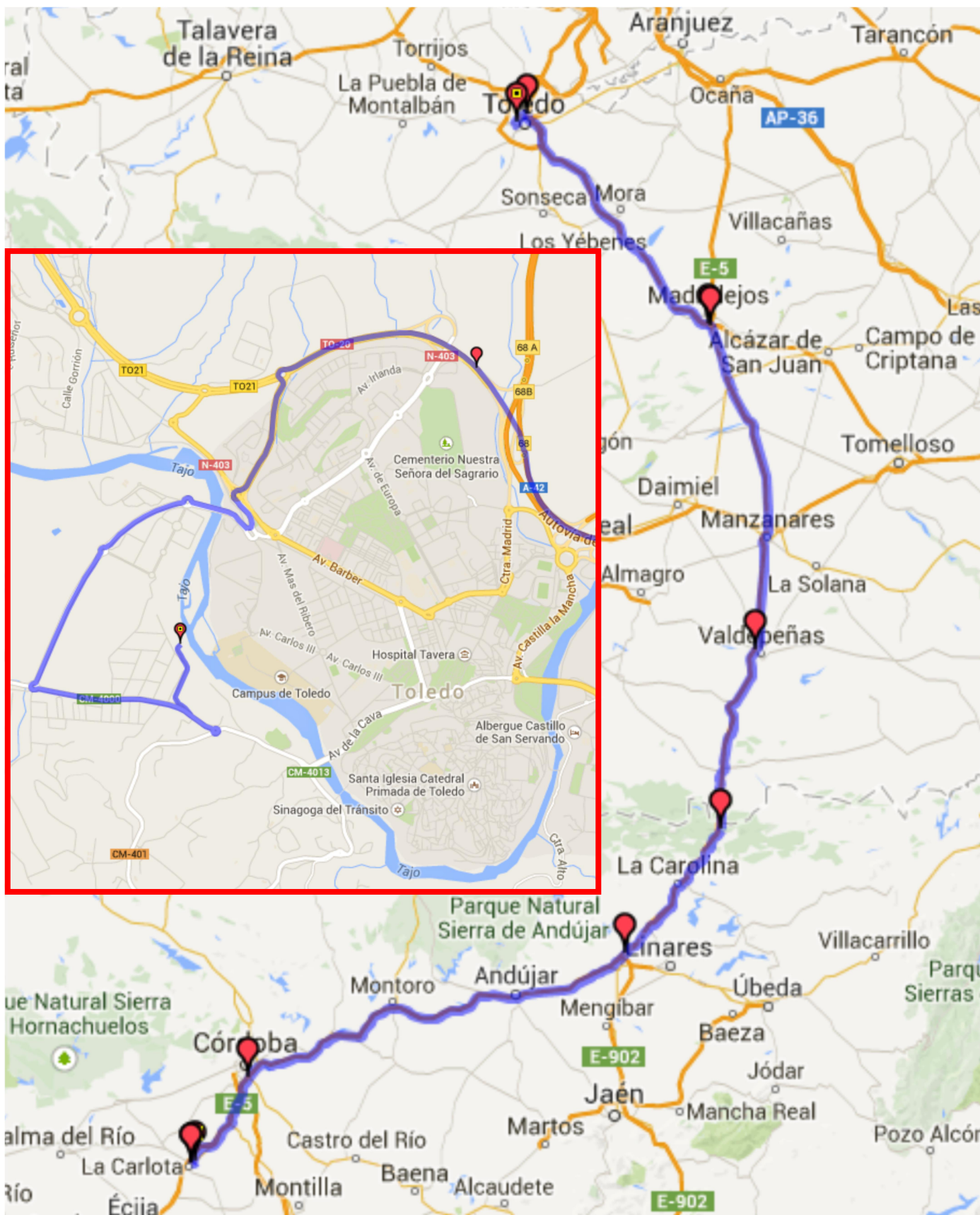
**9 juni Cordoba -Toledo** 378 km

**Camping El Greco**

**Crta. CM-4000,**

**E-45004 Toledo (Gratis WIFI bij receptie)**

[www.campingelgreco.es](http://www.campingelgreco.es) 39,865197, -4.04709 N 39 51 54.7, W 4 2 49.5



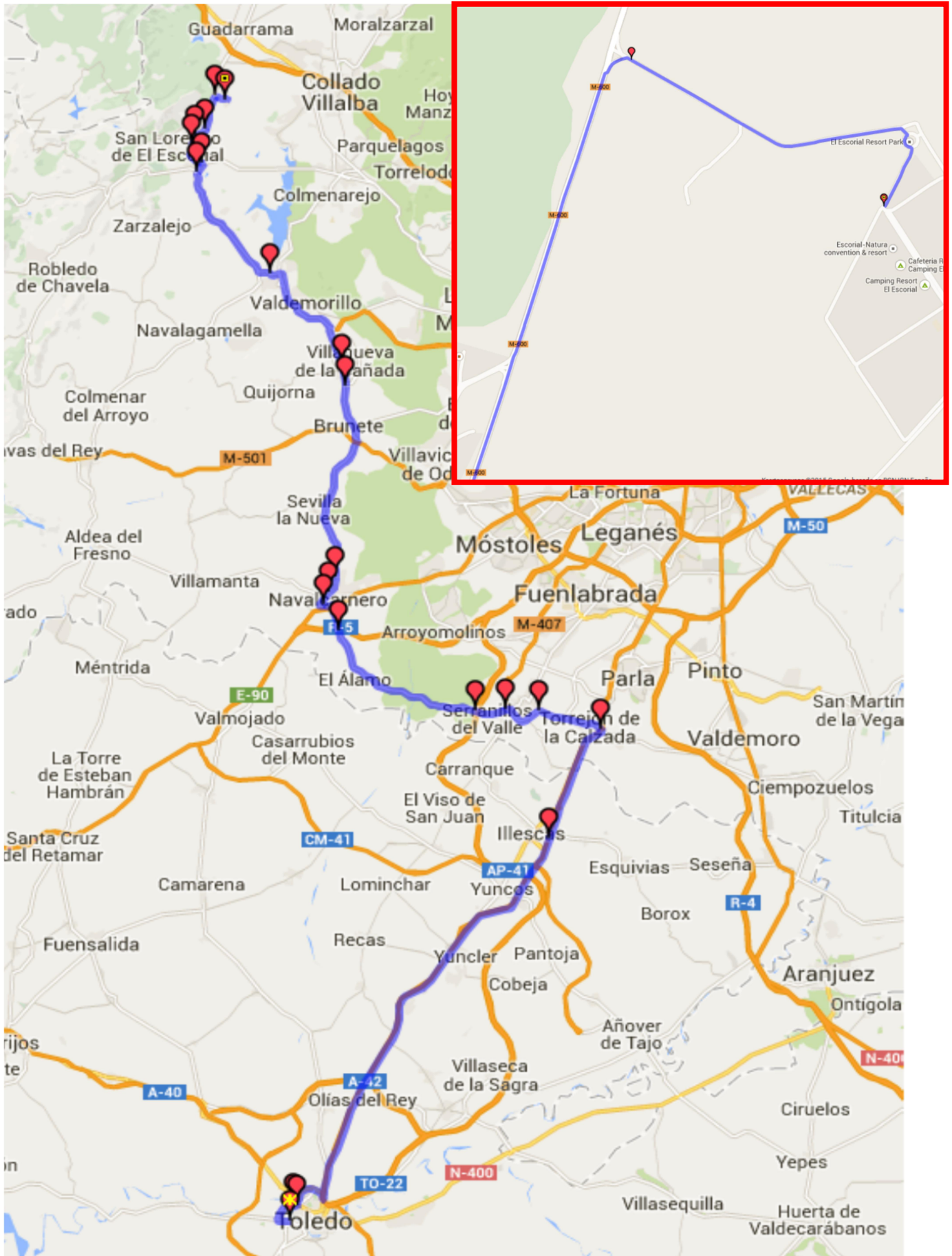
**12 juni Toledo – El Escorial 125 km**

Camping El Escorial

Crta. M-600, km 3500 E-28280

El Escorial (Madrid) (Gratis WIFI bij restaurant)[www.campingelescorial.com](http://www.campingelescorial.com)

GPS: 40,62407, -4,09859 N 40 37 26.6, W 4 5 54.9



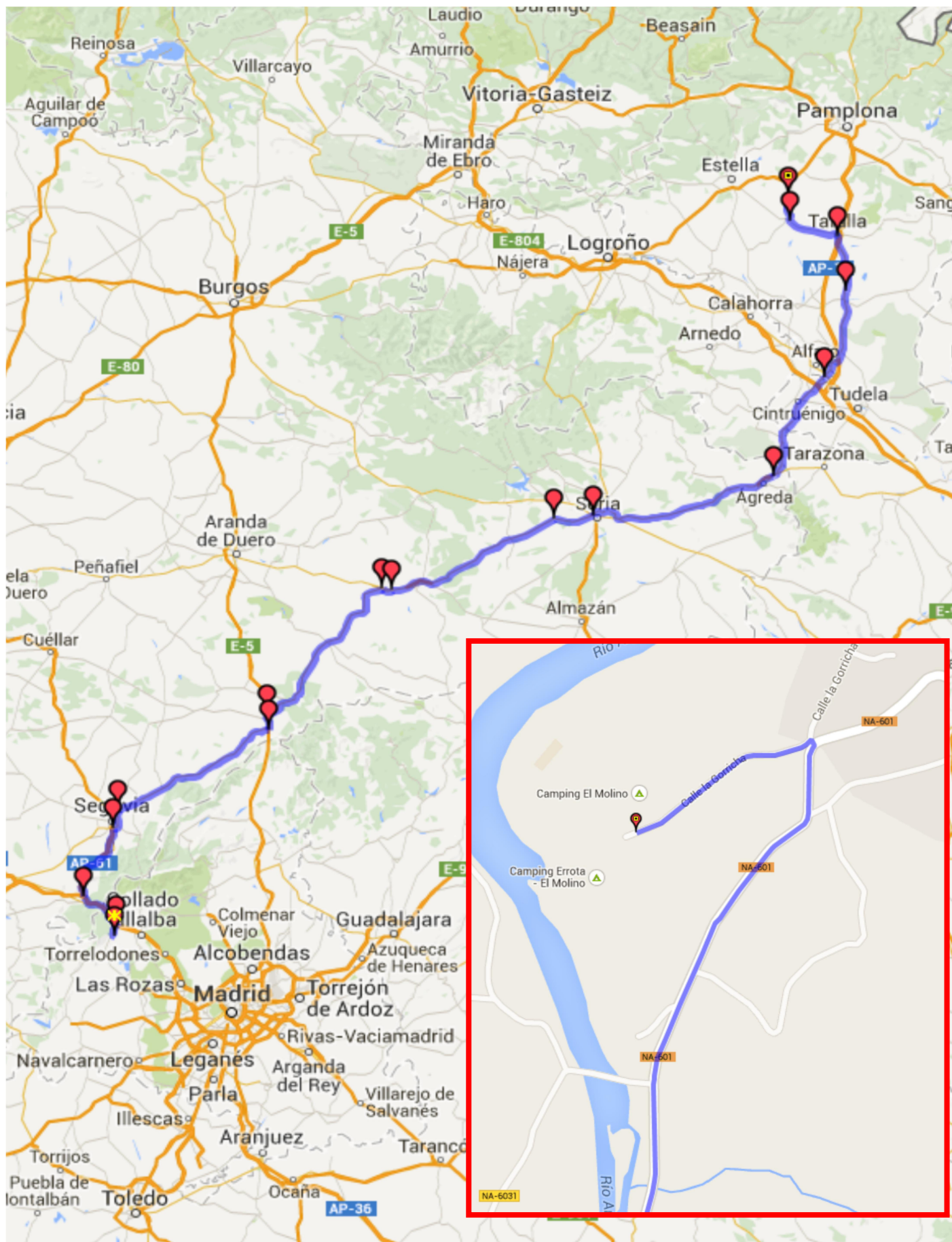


**16 juni El Escorial - Mendigorria (Navarra) 397 km**

**Camping El Molino**

**Mendigorría**

<http://www.campingelmolino.com> GPS: 42.62427, -1.84270 N 42 37 27.4, W 1 50 33.7



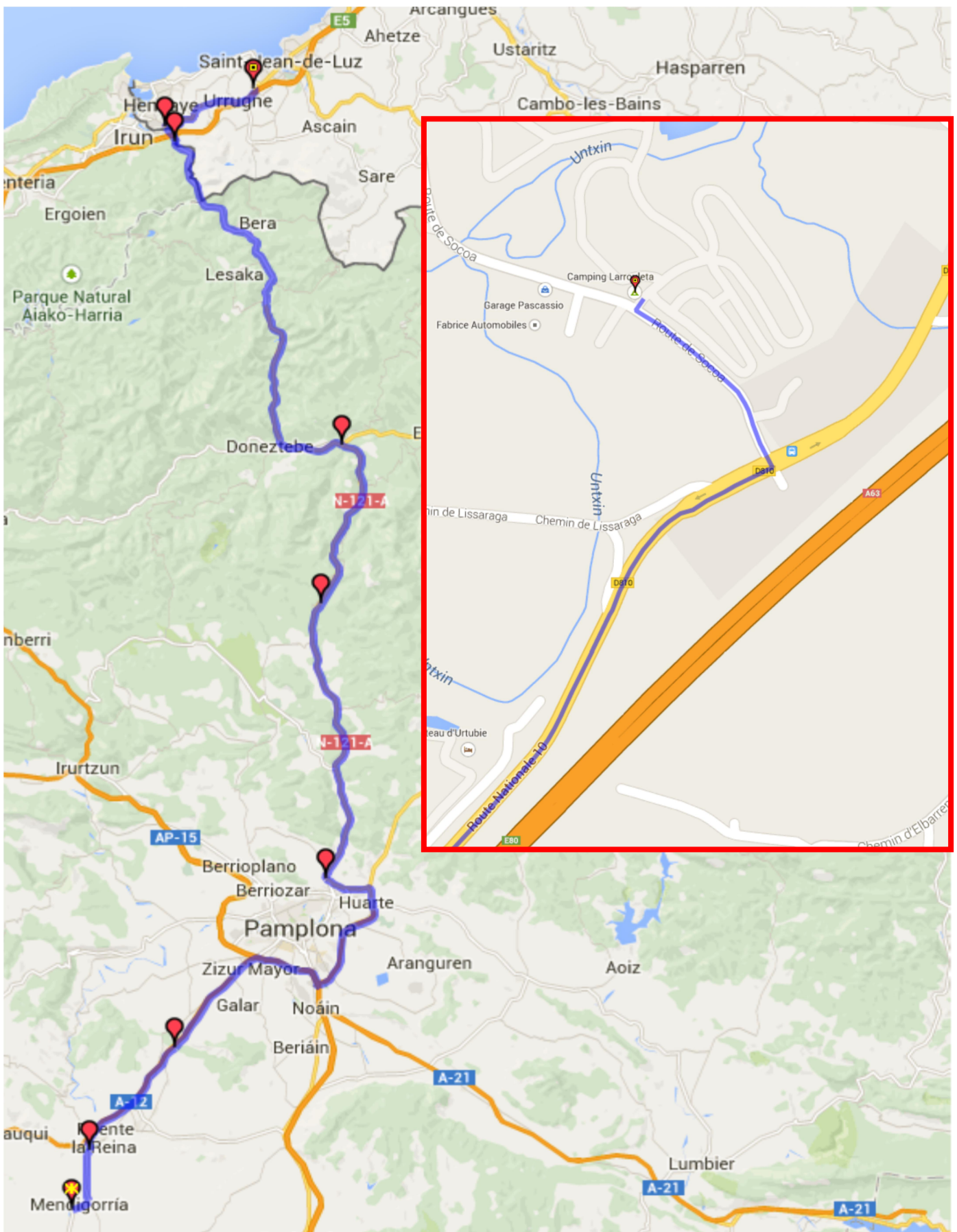
**19 juni Mendigorria (Navarra) - Urrugne 120 km**

210, route de Socoa

Camping Larrouleta

Urrugne

[www.larrouleta.com](http://www.larrouleta.com) GPS: 43.37026, -1.68612 N 43 22 13.0, W 1 41 10.0





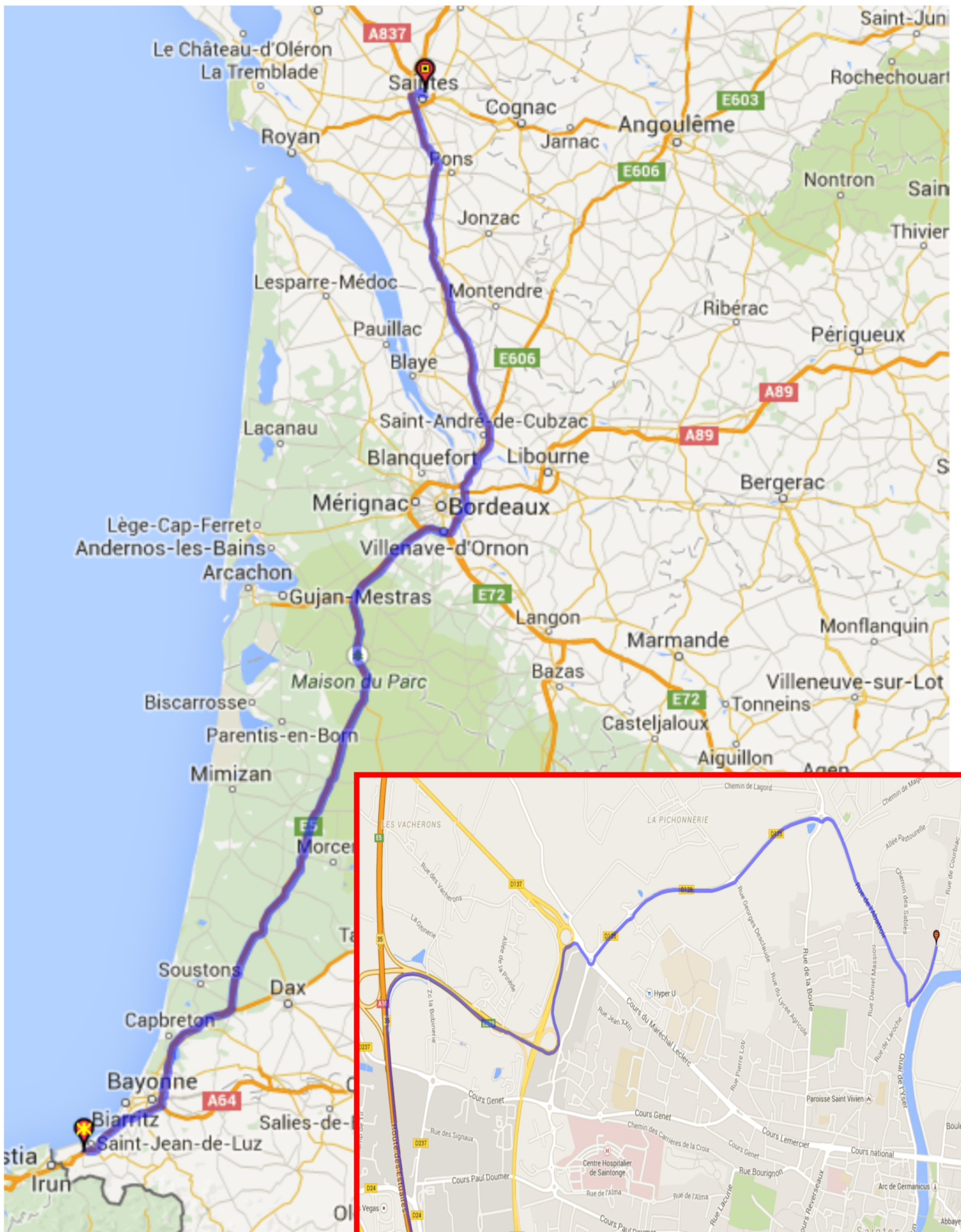
20 juni Urrugne - Saintes 328 km

Reu de Courbiac 6

Camping Municipal Au Fil de l Eau

Saintes

[www.camping-saintes-17.com](http://www.camping-saintes-17.com) GPS: 45.75532, -0.6279 3 N 45 45 19.1, W 0 37 40.6





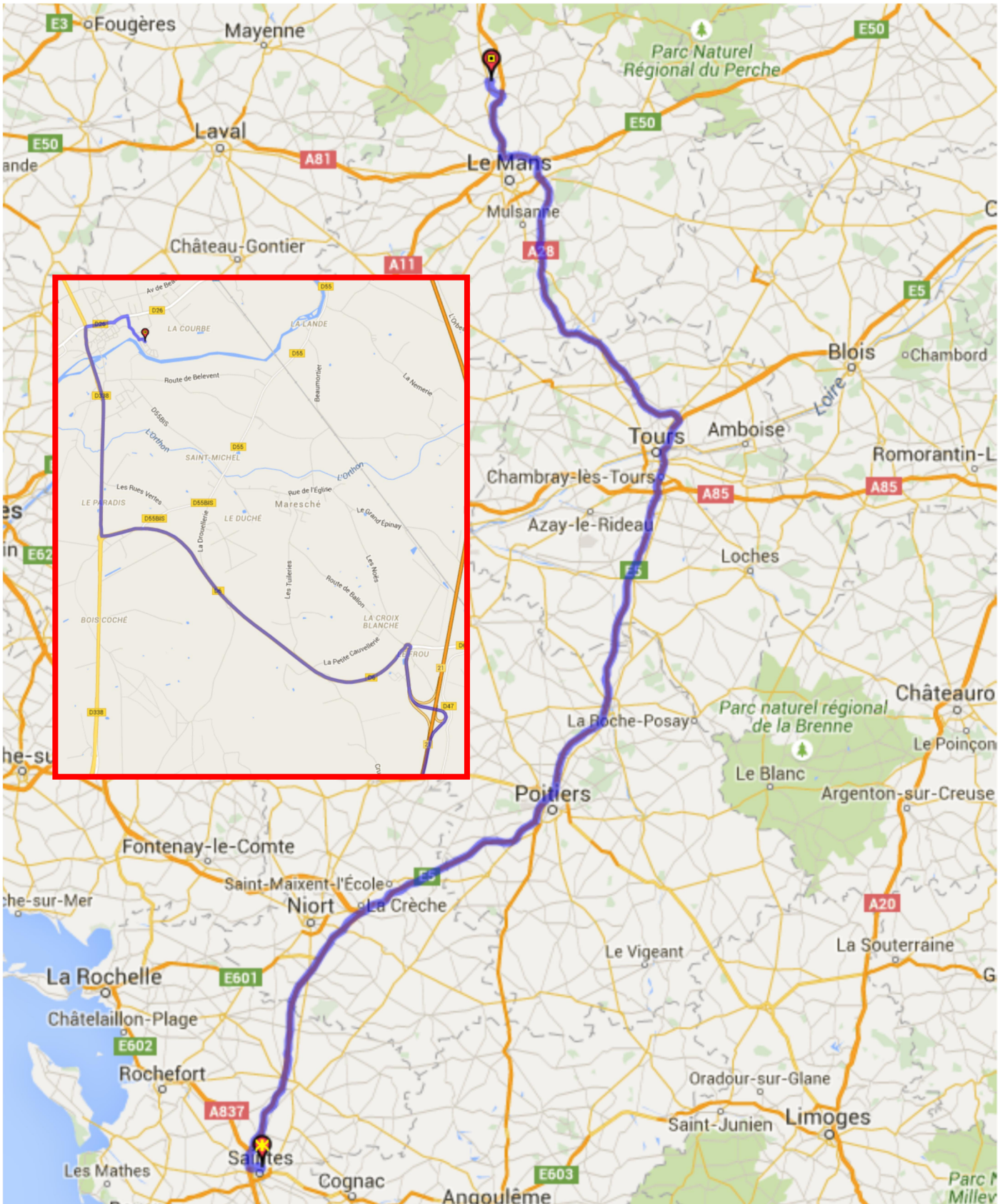
**21 juni Saintes - Beaumont sur Sarthe 365 km**

**Camping Municipal du Val de Sarthe**

**Rue de L'Abreuvoir**

**Beaumont sur Sarthe**

**GPS: 48.22482, 0.13583 N 48 13 29,3, E 0 9 0**





22 juni Beaumont sur Sarthe -- Péronne 359 km

Camping Le Port de Plaisance

Route de Paris

Péronne

www.camping-plaisance.com GPS: 49.91763, 2.93256 N 49 55 3.5, E 2 55 57.2





23 juni Péronne - Hellevoetsluis 296 km





# Inhoudsopgave

## Dag-tot-dag programma

### Dag 1

Verzamelen in Chartres.

### Dag 2

Reisdag naar Couhé-Vérac, ten zuiden van Poitiers.

### Dag 3

Reisdag naar Zarautz, net ten noorden van San Sebastián.

### Dag 4 – 5

Verblijf in Zarautz.

### Dag 6

Reisdag naar Burgos.

### Dag 7

Verblijf in Burgos.

### Dag 8

Reisdag naar Puebla de Sanabria

### Dag 9

Verblijf in Puebla de Sanabria.

### Dag 10

Reisdag naar Portonovo, bij Pontevedra aan de kust.

### Dag 11 – 12

Verblijf in Portonovo.

### Dag 13

Reisdag naar Póvoa de Varzim.

### Dag 14 – 15

Verblijf in Póvoa de Varzim. Tip: bezoek Braga of Barcelos.

### Dag 16

Reisdag naar Mira.

### Dag 17 – 18

Verblijf in Mira aan de Costa de Prata.

### Dag 19

Reisdag naar Nazaré, een schilderachtig vissers- en badplaatsje aan de 'Zilveren kust'.

### Dag 20 – 21

Verblijf in Nazaré, met één gezellige maaltijd.

### Dag 22

Reisdag naar Lissabon, de Portugese hoofdstad.

### Dag 23 – 25

Verblijf in Lissabon.

### Dag 26

Reisdag naar Alvito in het mooie binnenland van de Alentejo.

### Dag 27 – 28

Verblijf in Alvito.

### Dag 29

Reisdag naar Albufeira, aan de Algarve.

### Dag 30 – 32

Verblijf in Albufeira.

**Dag 33** Reisdag naar Sevilla in Andalusië (Spanje).

### Dag 34 – 35

Verblijf in Sevilla.

### Dag 36

Reisdag naar de omgeving van Córdoba.

### Dag 37

Verblijf in Córdoba.

### Dag 38

Reisdag naar Toledo.

### Dag 39 – 40

Verblijf in Toledo.

### Dag 41

Reisdag naar El Escorial bij Madrid.

### Dag 42 – 44

Verblijf in El Escorial.

### Dag 4

Reisdag naar Mendigorria bij Pamplona.

### Dag 46 – 47

Verblijf in Mendigorria.

### Dag 48

Reisdag naar Urrugne bij St. Jean-de-Luz in Zuid-Frankrijk, gedeeltelijk over de 'Camino de Santiago' (pelgrimsroute)

Opmerkingen:



